



КРЫМСКИЙ АРХИТЕКТУРНЫЙ ПОРТАЛ

Логин

Имя пользователя..

Пароль

••••••••

Войти

Запомнить меня

[Забыли Пароль или Логин](#)
[РЕГИСТРАЦИЯ](#)

Поиск...

Искать

● НОВОСТИ ● КОМПАНИИ ● ПЕРСОНАЛИИ ● ОБРАЗОВАНИЕ ● ГАЛЕРЕЯ ПРОЕКТОВ ● ФОРУМ ● О ПРОЕКТЕ

Архитектура Крыма

Нормативная база

Союз архитекторов РК

Конкурсы

Эксклюзив

Магазин готовых проектов

Глоссарий

Блоги

Партнеры

Сподвижники

АРХИкалендарь

Пн	Вт	Ср	Чт	Пт	Сб	Вс
27	28	29	30	1	2	3
4	5	6	7	8	9	10
11	12	13	14	15	16	17
18	19	20	21	22	23	24
25	26	27	28	29	30	31

Реклама на КАП

Недвижимость в Крыму

20 вопросов о творчестве
Краснова

АРХИтест
"Знаешь ли ты Крым?"

Лучший фильм года - Сумерки 4 на
KINOafisha.ua.

Avotosale.ua - лучший автобазар
Украины: купить, продать авто.

Программа телепередач на
TVgid.ua.

На портале Ukr.net можно найти все
новости Крыма.

Job
Выберите себе!

Трудоустройство в Крыму

Встреча главного архитектора Симферополя с главами проектных организаций (видео)

Мануэль Нуньес-Яновский представил проект развития Инкермана

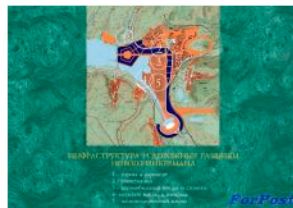
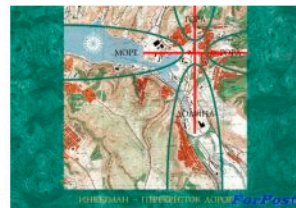
Опубликовано: 25 Февраля 2015 в 08:00 | прочитали: 340 раз(а)

★☆☆☆☆ (3 Голоса)





Буквально неделю назад начал работу новый градостроительный совет Севастополя и на его первом заседании была представлена градостроительная концепция «Инкерман — территория национального достояния России». Данный проект был разработан известным архитектором-урбанистом Мануэлем Нуньес-Яновским по инициативе Инкерманского Свято-Климентовского мужского монастыря и Общественной организации «Наследие Святого Климента Римского». Основной целью создания и внедрения документа называется превращение Инкермана из депрессивного района в важную и перспективную площадку для развития Севастополя.


В частности, предлагается наделение Инкермана статусом исторического поселения и создание в его пределах нескольких комплексов (форт св. ап. Андрея Первозванного, площадь св. Владимира, жилой массив, монастырский комплекс, эспланада, площадь св. Климента).



В устье реки Черной должны появиться железнодорожный, авто и морской вокзалы, морской порт, многоуровневые автостоянки, дорога в аэропорт и прочая инфраструктура.



Кроме того, в концепции учтены вопросы сохранения памятников, воссоздания исторического ансамбля, развития морского сообщения и т. д.



На градсовете было отмечено, что данный проект — это только отправная точка для начала большой работы над созданием концепции развития Инкермана.

Фото: [sevastopol.su](#)

Новое в галерее

"Новая типология социального жилья"
Торгово - деловой центр в пгт. Симеиз
Жилой дом на ул.Очаковская в г.Симферополе
Многоквартирный жилой дом для молодой семьи
Индивидуальный жилой дом на приусадебном участке

Дизайн

Ванная Beige
VIP Пекарня
Детская комната для девочки подростка
Спальня девочки в стиле Рок
Not just pink

Статьи в блогах

Салют на День Победы, 9 мая 2015 года
Алексей Комов: Евпатории нужно отдохнуть от гонки за курортниками
Первый генеральный план Симферополя (Владимир Широков)
О ситуации с парками в Алуште (пресс-конференция, видео)
Как рекламировали отдых в Крыму иностранцам в 30-е годы XX века

Новое в памятниках

Графская пристань
Дом Воронцова
Дом Чехова (Белая дача)
Костел Сердца Иисуса Христа
Церковь Иоанна Предтечи
Дача А. В. Субботиной (сахла Сабурова)
Дом Бекетова в Баар-Дере

Конкурсы

Все об архитектурных конкурсах в Крыму
Конкурс «На лучшую архитектурно-градостроительную концепцию модернизации, развития и благоустройства прибрежной территории г. Илывчевска»
Конкурс на эскизный проект образцовой агрофермы